

Teilrevision

Strassenrichtplan

1: 5'000

Öffentliche Auflage vom 11. November 2022 bis 30. November 2022


Gehnehmigung durch den Stadtrat am 7. September 2022

Die Stadtpräsidentin: Der Stadtschreiber:

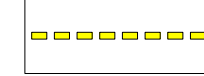



Corinne Ullmann Timo Bär

Vom Regierungsrat genehmigt gemäss Regierungsratsbeschluss
am 17. Januar 2023 Regierungsratsbeschluss Nr. 2/32

Der Staatschreiber:

 **Winzeler + Bühl** Raumplanung und Regionalentwicklung
Rheinweg 21 Telefon +41 (0)52 624 32 32
8200 Schaffhausen E-mail info@regional-entwicklung.ch

Stand am: 24.01.2023
Format: 841/767
Projekt Nr.: 1701
Gezeichnet: mk

	Kantonsstrassen	5'900 m
	Sammelstrassen	3'150 m
	Erschliessungsstrassen	15'150 m
	Güter- und Waldstrassen	22'300 m
	Güterstrassen im Eigentum der Gde. Oehningen/Kanton SH	7'550 m
	Kantonale Radwege bestehend	1'700 m
	Kommunale Radwege	2'600 m
	Geh-/Fuss- und/oder Wanderwege des Kantons	(9'730 m) 5'270 m
	Geh-/Fuss- und/oder Wanderwege der Gde.	(4'200 m) 3'150 m
	Privatstrassen	-
	Bauzonen	-
	Mischverkehrsflächen in der Altstadt	-
	Gewässer	-
	Wald	-

() Diese Geh- und Wanderwege fallen mit andern Strassen zusammen

