



## Steiner Festplätze

---

# Inhaltsverzeichnis

<b>1</b>	<b>Übersicht</b>	<b>3</b>
<b>2</b>	<b>Rathausplatz (Nr. 1)</b>	<b>4</b>
<b>3</b>	<b>Unterstadt (Nr. 2)</b>	<b>5</b>
<b>4</b>	<b>Fronhof (Nr. 3)</b>	<b>6</b>
<b>5</b>	<b>Schiffländi (Nr. 4)</b>	<b>7</b>
<b>6</b>	<b>Untertorparkplatz Süd (Nr. 5)</b>	<b>8</b>
<b>7</b>	<b>Untertorparkplatz Nord (Nr. 6)</b>	<b>9</b>
<b>8</b>	<b>Klingenwiese bei Aussichtspunkt oben (Nr. 12)</b>	<b>10</b>
<b>9</b>	<b>Klingenwiese bei Grillstelle unten (Nr. 13)</b>	<b>11</b>
<b>10</b>	<b>Lagerwiese (Nr. 16)</b>	<b>12</b>

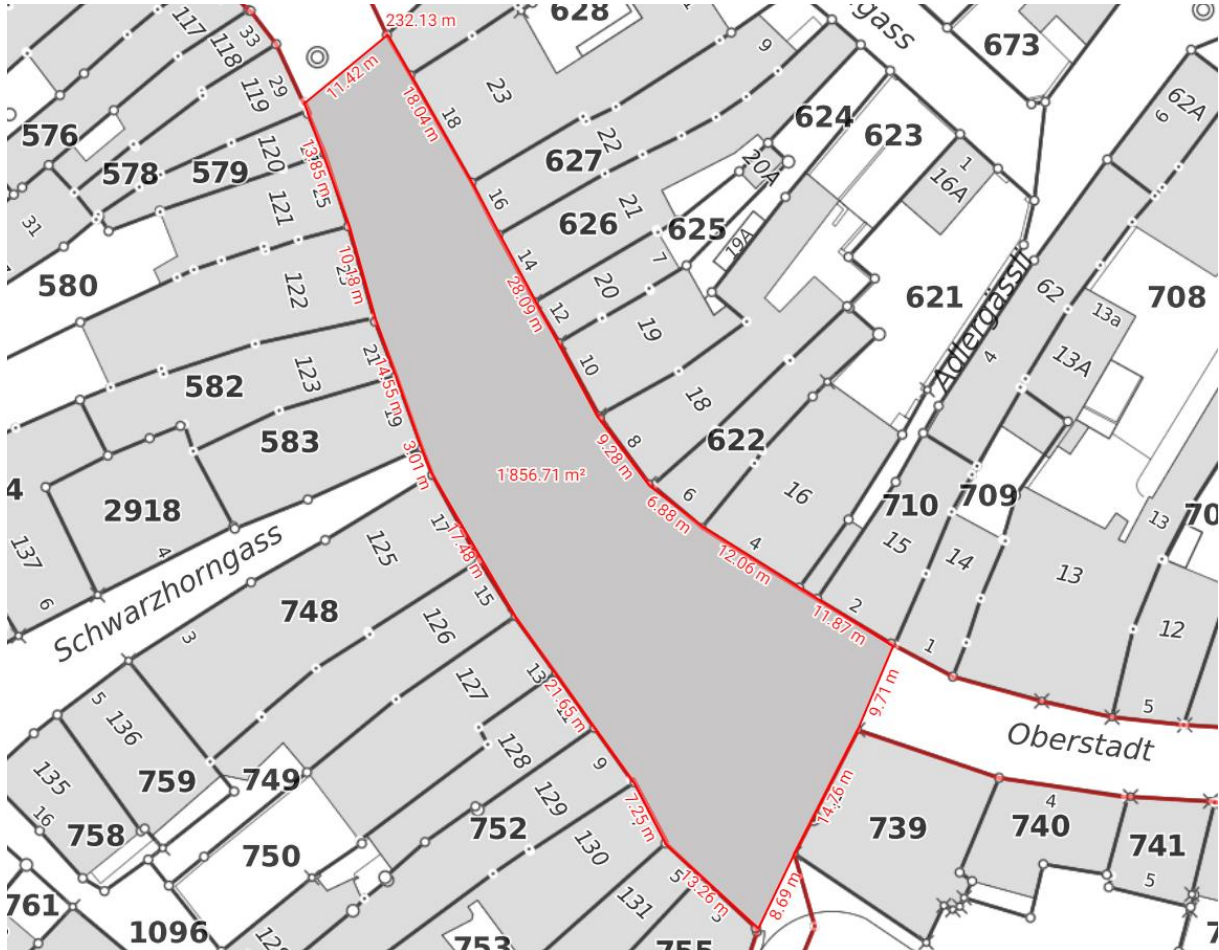


## 1 Übersicht

	Vorhandene Infrastruktur				Geschlossen	Untergrund	Sonstiges	Zeiten
	Strom	Wasser	Abwasser	Dach				
1 Rathausplatz	x	x	x			Kopfsteinpflaster		07.00 - 22.00
2 Unterstadt	x	x	x			Kopfsteinpflaster		07.00 - 22.00
3 Fronhof	x	x	x			Kopfsteinpflaster		07.00 - 22.00
4 Schiffländi	x	x	x			Belag, Kies		07.00 - 22.00
5 Untertor PP Süd	x	x	x			Verbundsteine	Wasser- und Starkstrombezug Pumpenhaus ARA	07.00 - 22.00
6 Untertor PP Nord	x	x	x			Belag, Wiese, Kies	Behinderung ÖV	07.00 - 22.00
7 Stadtgarten-Wiese	x	x	x			Wiese	Wasser ab Hydrant Strom ab Häuschen	
8 Hettler PP	x	x	x			Kies		
9 Strandbad Riipark						Wiese	Nur während Badesaison	07.00 - 22.00
10 Schützenhaus	x	x	x		x		Komplette Infrastruktur	
11 Ärgeten				x		Waldboden	Grillstelle / Tische	
12 Klingenwiese bei Aussichtspunkt oben						Wiese, Waldboden	Zufahrt nur mit Bewilligung, keine amtliche Reservation der Feuerstellen	
13 Klingenwiese bei Grillstelle unten				x		Beton	Zufahrt nur mit Bewilligung, keine amtliche Reservation der Feuerstellen	
14 Bürgerasyl	x	x	x		x		ganze Anlage	Weisung d.Vermietung
15 MZH Schanz	x	x	x		x		Komplette Infrastruktur	Weisung d.Vermietung
16 Lagerwiese						Wiese		07.00 - 22.00
17 Dreifachhalle Hoga	x	x	x		x		Aktuelle Situation unbefriedigend (Gastro, Strom, Boden, PPL)	Weisung d.Vermietung
18 Kirchhofplatz	x					Kopfsteinpflaster	Teilweise Kirchengemeinde / Strassennähe	
19 Klosterhof				x		Kies	Vorplatz und Trotte öffentlich, Klostergarten privat	
20 Zeughaus					x		Keine Infrastruktur	
21 Pontonier Depot / Hagenwies	x	x	x		x	Kies, Wiese	Infrastruktur durch Pontonier	
22 Pfadihütte	x	x	x		x		Infrastruktur durch Pfadi	Weisung d.Vermietung
23 Oberwald	x	x	x		x		Zimmermann Gastrobetrieb	
24 Espiwiese						Wiese	Nicht ebener Untergrund	07.00 - 22.00
25 Jugendkafi / Eggli-Areal						Wiese	Nur Wiesenfläche	
26 FC Gebäude	x	x	x		x		Pächter FC	
27 FC Areal						Wiese	Pächter FC	
28 Schwarzhorngasse	x	x	x				Anwohner- PPL!	07.00 - 22.00



2 Rathausplatz (Nr. 1)



**Untergrund:**

grau: Kopfsteinpflaster (Fläche: 1'856.71m<sup>2</sup>)

**Infrastruktur:**

- ✓ Strom
- ✓ Wasser
- ✓ Abwasser

### 3 Unterstadt (Nr. 2)



#### Untergrund:

grau: Kopfsteinpflaster (Fläche: 1'302.40m<sup>2</sup>)

#### Infrastruktur:

- ✓ Strom
- ✓ Wasser
- ✓ Abwasser

#### 4 Fronhof (Nr. 3)



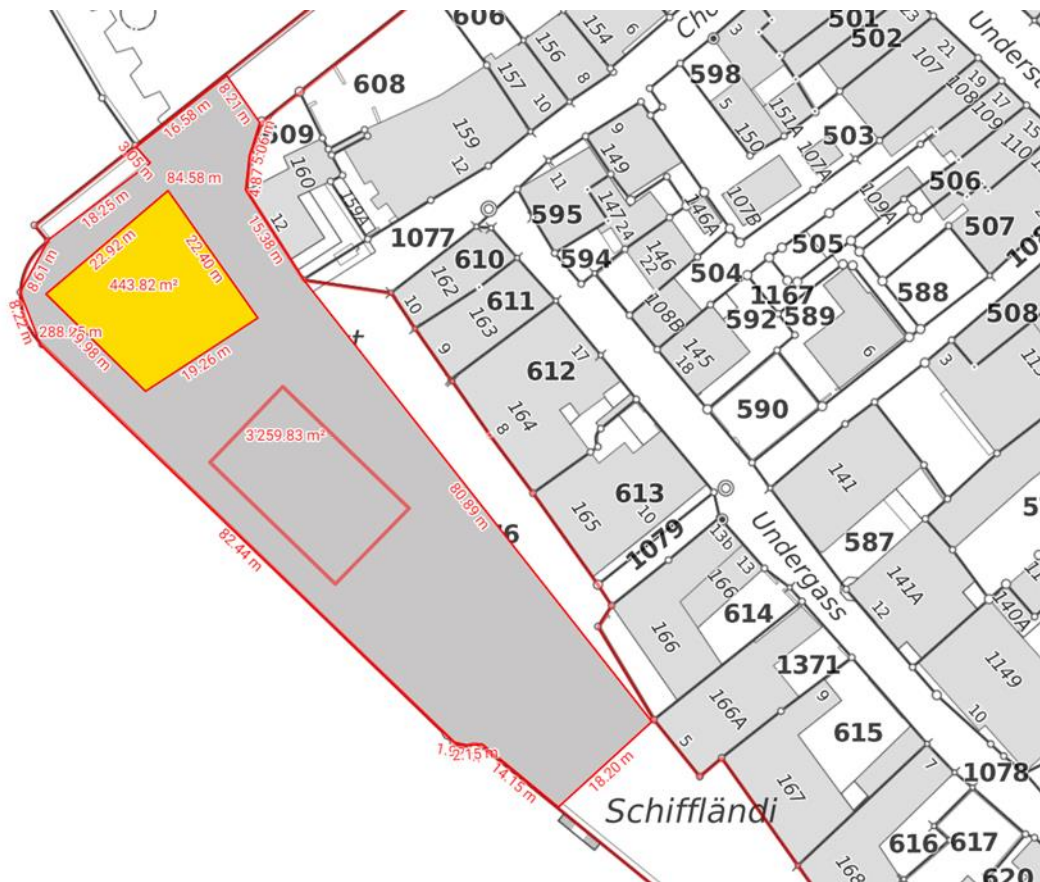
**Untergrund:**

grau: Kopfsteinpflaster (Fläche:  $651.94\text{m}^2 + 308.54\text{m}^2 + 237.41\text{m}^2 + 595.95\text{m}^2 = 1'793.84\text{m}^2$ )

**Infrastruktur:**

- ✓ Strom
- ✓ Wasser
- ✓ Abwasser

## 5 Schiffländi (Nr. 4)



### Untergrund:

grau: Belag (Fläche:  $3'259.83\text{m}^2 - 443.82\text{m}^2 = 2'816.01\text{m}^2$ )

orange: Kies (Fläche:  $443.82\text{m}^2$ )

### Infrastruktur:

- ✓ Strom
- ✓ Wasser
- ✓ Abwasser

6 Untertorparkplatz Süd (Nr. 5)



**Untergrund:**

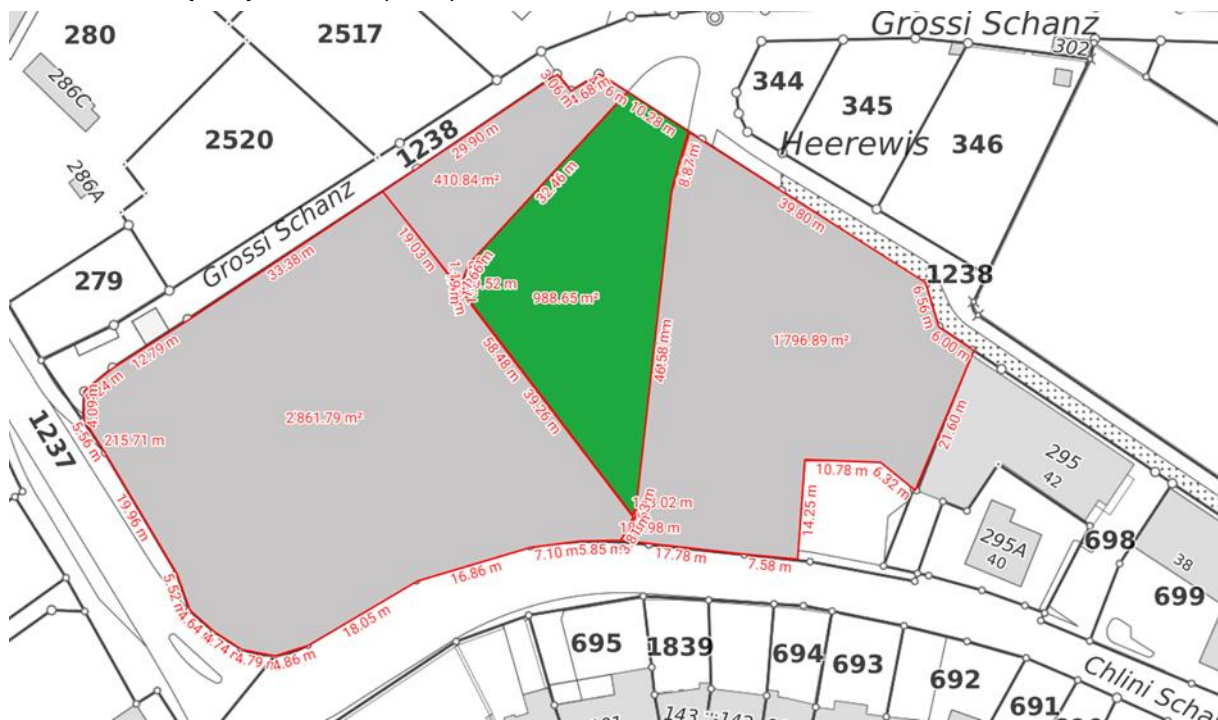
grau: Verbundsteine (Fläche: 2'604.36m<sup>2</sup>)

**Infrastruktur:**

- ✓ Strom
- ✓ Wasser
- ✓ Abwasser



7 Untertorparkplatz Nord (Nr. 6)



**Untergrund:**

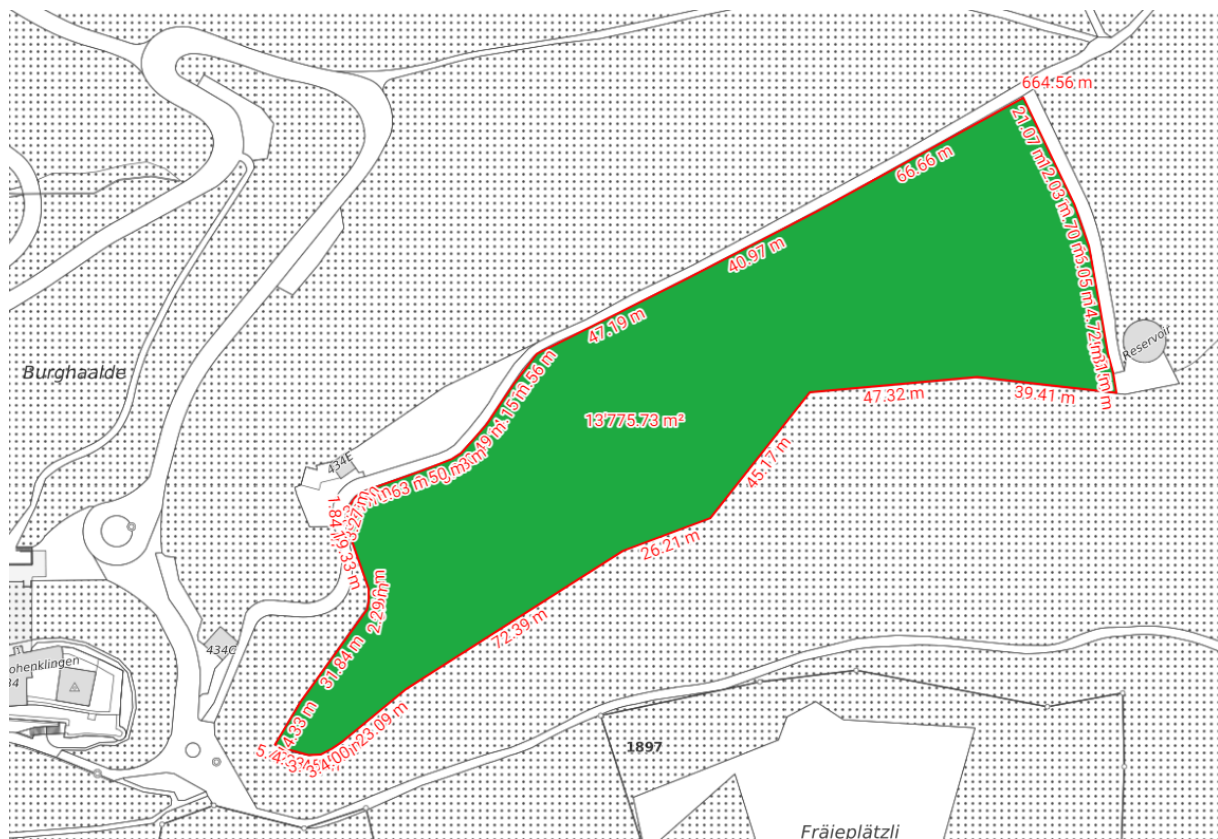
grau: Belag (Fläche:  $2'861.79\text{m}^2 + 410.84\text{m}^2 + 1'796.89\text{m}^2 = 5'068.73\text{m}^2$ )

grün: Wiese (Fläche:  $988.65\text{m}^2$ )

**Infrastruktur:**

- ✓ Strom
- ✓ Wasser
- ✓ Abwasser

## 8 Klingenwiese bei Aussichtspunkt oben (Nr. 12)



### Informationen:

Zufahrt nur mit Bewilligung, keine amtliche Reservation der Feuerstellen.  
Kantonales Waldgesetz vom 17. Februar 1997 gilt zu berücksichtigen

## 9 Klingenwiese bei Grillstelle unten (Nr. 13)



### Infrastruktur:

- ✓ Dach

### Informationen:

Zufahrt nur mit Bewilligung, keine amtliche Reservation der Feuerstellen.  
Kantonales Waldgesetz vom 17. Februar 1997 gilt zu berücksichtigen

10 Lagerwiese (Nr. 16)



Untergrund:

grün: Wiese (Fläche: 1'866.86m²)